





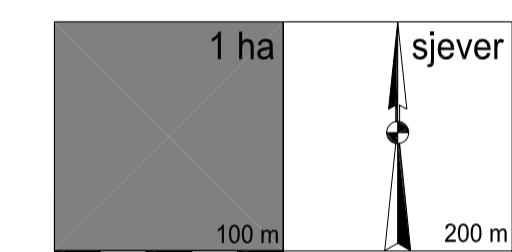
# PROSTORNI PLAN UREĐENJA OPĆINE KAPTOL

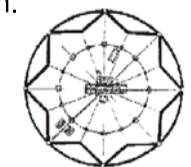
## 4. GRADEVINSKA PODRUČJA NASELJA 4.B ALILOVCI

### TUMAČ ZNAKOVLJA

#### GRADEVINSKO PODRUČJE NASELJA

-  GRANICA GRADEVINSKOG PODRUČJA
-  IZGRAĐENI DIO GRADEVINSKOG PODRUČJA NASELJA
-  NEIZGRAĐENI DIO GRADEVINSKOG PODRUČJA NASELJA
-  GROBLJE



Županija: POŽEŠKO-SLAVONSKA ŽUPANIJA		Općina: KAPTOL	
Naziv prostornog plana: PROSTORNI PLAN UREĐENJA OPĆINE KAPTOL			
Naziv kartografskog prikaza: GRADEVINSKA PODRUČJA NASELJA ALILOVCI			
Broj kartografskog prikaza: <b>4.B</b>		Mjerilo kartografskog prikaza: 1:5 000	
Program mjera za unapređenje stanja u prostoru općine Kaptol: "Službeni glasnik općine Kaptol" br. 01/07 Javna rasprava (datum objave): 07. travnja 2006. god.		Odluka općinskog vijeća općine Kaptol o donošenju Prostornog plana uređenja općine Kaptol: "Službeni glasnik općine Kaptol" br. 01/08 Javni uvid održan: od: 18. travnja 2006. god. do: 18. svibnja 2006. god.	
Pečat tijela odgovornog za provođenje javne rasprave:		Odgovorna osoba za provođenje javne rasprave:  MILE PAVIČIĆ, inž.	
Suglasnost na plan prema članku 24. Zakona o prostornom uređenju ("Narodne novine", br. 30/94, 68/98, 61/00, 32/02 i 100/04) Ured državne uprave u Požeško-slavonskoj županiji, Služba za gospodarstvo, prostorno uređenje, zaštitu okoliša i graditeljstvo Klasa:350-05/07-01/515, Urbroj:2177-03-04/3-07-3 od 28. rujna 2007.god.			
Pravna osoba/tijelo koje je izradilo plan:  ZAVOD ZA PROSTORNO UREĐENJE POŽEŠKE SLAVONSKE ŽUPANIJE POŽEGA, ŽUPANIJSKA 7		Pečat pravne osobe koja je izradila plan:  MLADENKO SOLDÓ, dipl. inž. građ.	
Kordinator plana: MLADENKO SOLDÓ, dipl. inž. građ.			
Stručni tim u izradi plana: MLADENKO SOLDÓ, dipl. inž. građ. RENATA MADUNIĆ - HAJEK, dipl. inž. arh. DAVOR ŠARIĆ, dipl. inž. d.i. DRAGICA OBRADOVIĆ, inž. građ.		5. MARJA FRANJIĆ, upr. iur. 6. GORDANA BOBAN, dipl. ing. arh. 7. TIHOMIR BAHORA, inž. građ.	
Pečat predstavničkog tijela:		Predsjednik predstavničkog tijela:  ZVONKO SVOBODA	
Istovjetnost ovog prostornog plana s izvornikom ovjerava:		Pečat nadležnog tijela:	
(ime, prezime i potpis)			