




# PROSTORNI PLAN UREĐENJA OPĆINE KAPTOL Izmjene i dopune

4. GRAĐEVINSKA PODRUČJA NASELJA  
4.E NOVI BEŠINCI  
GRAĐEVINSKO PODRUČJE GOSPODARSKE ZONE "NOVI BEŠINCI"

## TUMAČ ZNAKOVLJA

### GRAĐEVINSKO PODRUČJE NASELJA

-  GRANICA GRADEVINSKOG PODRUČJA
-  IZGRADENI DIO GRADEVINSKOG PODRUČJA NASELJA
-  NEIZGRADENI DIO GRADEVINSKOG PODRUČJA NASELJA

### GRAĐEVINSKO PODRUČJE GOSPODARSKE ZONE "NOVI BEŠINCI"

-  GRANICA GRADEVINSKOG PODRUČJA
-  GOSPODARSKA NAMJENA - postojeća
-  GOSPODARSKA NAMJENA - planirana

### OBUH VAT IZRADENOG URBANISTIČKOG PLANA UREĐENJA

-  UPU GOSPODARSKA ZONA "NOVI BEŠINCI"

Županija: Općina:	POŽEŠKO-SLAVONSKA ŽUPANIJA KAPTOL	
Naziv prostornog plana:	PROSTORNI PLAN UREĐENJA OPĆINE KAPTOL Izmjene i dopune	
Naziv kartografskog prikaza:	GRAĐEVINSKA PODRUČJA NASELJA <b>NOVI BEŠINCI</b> GRAĐEVINSKO PODRUČJE GOSPODARSKE ZONE "NOVI BEŠINCI"	
Broj kartografskog prikaza:	<b>4.E</b>	Mjerilo kartografskog prikaza: <b>1 : 5000</b>
Osnova za izradu plana: Odluka Općinskog vijeća o izradi Izmjene i dopune PPUO Kaptol ("Službeni glasnik općine Kaptol", br.5/11)	Odluka Općinskog vijeća o donošenju Izmjene i dopune PPUO Kaptol ("Službeni glasnik općine Kaptol", br.4/12)	
Javna rasprava (datum objave): <b>30. ožujka 2012.god.</b>	Javni uvid održan: od: <b>10. travnja 2012.god.</b> do: <b>20. travnja 2012.god.</b>	
Pečat tijela odgovornog za provođenje javne rasprave: M.P.	Odgovorna osoba za provođenje javne rasprave: <b>Mile Pavičić, inž.</b>	
Suglasnost Župana na Konačni prijedlog Izmjene i dopune PPUO Kaptol prema članku 98. Zakona o prostornom uređenju i gradnji ("NN", br. 76/07, 38/09, 55/11, 90/11 i 50/12), Klasa:350-01/12-01/72. Urbroj:2177/1-01-01-12-3 od 19. srpnja 2012. god.		
Pravna osoba koja je izradilo Plan: <b>ZAVOD ZA PROSTORNO UREĐENJE POŽEŠKO SLAVONSKE ŽUPANIJE</b> Županijska 7, 34000 POŽEGA		
Pečat pravne osobe koja je izradila Plan: M.P.	Odgovorna osoba: <b>Mladenko Soldo, mag.ing.aedif.</b>	
Odgovorni voditelj: <b>Renata Madunić-Hajek, mag.ing.arch.</b> ovlaštena arhitektica urbanistica	Kordinator izrade Plana: <b>Mile Pavičić, inž.</b>	
<b>Stručni tim u izradi Plana:</b>		
<ol style="list-style-type: none"> <li><b>Mladenko Soldo, mag.ing.aedif.</b></li> <li><b>Renata Madunić-Hajek, mag.ing.arch.</b></li> <li><b>Gordana Boban, mag.ing.arch.</b></li> <li><b>Davor Šarić, mag.ing.techn.lign.</b></li> <li><b>Marija Franjić, bacc.admin.publ.</b></li> <li><b>Dragica Obradović, bacc.ing.aedif.</b></li> <li><b>Tihomir Bahora, bacc.ing.aedif.</b></li> </ol>		<b>Vanjski suradnici:</b>
		<ol style="list-style-type: none"> <li><b>Zeljko Obradović, mag.iur.</b></li> <li><b>Branka Kuba, mag.oec.</b></li> <li><b>Elvira Mirković, mag.ing.agr.</b></li> <li><b>mr.sc. Tomislav Crnjac,</b></li> </ol>
Pečat predstavničkog tijela: M.P.	Predsjednik predstavničkog tijela: <b>Damir Poljanac, mag.ing.</b>	
Istovjetnost ovog prostornog plana s izvornikom ovjerava: <b>Mladenko Soldo, mag.ing.aedif.</b>	Pečat nadležnog tijela: M.P.	